



ORDENANZA N° 017 (M.C.E.)

COLONIA ELÍA

**Aprobando convenio de comodato entre la empresa ARSAT y la
Municipalidad de Colonia Elía.**

Visto:

El convenio de comodato firmado entre la empresa ARSAT y la Municipalidad de Colonia Elía y;

Considerando:

Que, en el mencionado convenio la Municipalidad de Colonia Elía confiere en comodato a ARSAT la parte material necesaria (superficie, altura y profundidad) del terreno, con domicilio en la Avenida Gral. Roca, entre Avenida Gral. Mitre y Calle N° 7, cuya nomenclatura catastral es: Manzana III, Plano de Mensura N° 61893, Partida Inmobiliaria 149499, coordenadas: Latitud 34°40`16``S; Longitud 58°19`29``W, de la localidad de Colonia Elía.

Que, el comodato tiene como objetivo posibilitar la instalación del NODO para la Red Federal de Fibra Óptica de ARSAT; la instalación de una estructura en altura y sus correspondientes equipos y/o cualquier otra tecnología que ARSAT decida instalar a futuro.

Que, el convenio mantendrá su vigencia por el término de VEINTE (20) años a partir de la fecha de su suscripción, prorrogables automáticamente por periodos sucesivos de DIEZ (10) años, salvo notificación en contrario de cualquiera de las partes.

POR ELLO


**EL HONORABLE CONCEJO DELIBERANTE
DE LA MUNICIPALIDAD DE COLONIA ELIA
SANCIONA LA PRESENTE ORDENANZA**

Artículo 1°: Aprobar el convenio de comodato firmado entre la empresa ARSAT y la Municipalidad de Colonia Elía, el día veintinueve de marzo de 2019, el cual forma parte de la presente ordenanza como Anexo I.

Artículo 2°: Regístrese, Comuníquese, Publíquese y Archívese.

Aprobado en la sala de sesiones del Honorable Concejo Deliberante de la Municipalidad de Colonia Elía, a los diecisiete días del mes de septiembre del año 2019.

Promúlguese la presente Ordenanza bajo el número: **017/19**, Regístrese, Publíquese y Archívese.-Municipalidad de Colonia Elía, 27 de septiembre de 2019.-



HONORABLE CONCEJO DELIBERANTE
MUNICIPALIDAD DE COLONIA ELIA

Aprobando convenio de comodato entre la empresa ARSAT y la Municipalidad de Colonia Elía.

Visto:

El convenio de comodato firmado entre la empresa ARSAT y la Municipalidad de Colonia Elía y;

Considerando:

Que, en el mencionado convenio la Municipalidad de Colonia Elía confiere en comodato a ARSAT la parte material necesaria (superficie, altura y profundidad) del terreno, con domicilio en la Avenida Gral. Roca, entre Avenida Gral. Mitre y Calle N° 7, cuya nomenclatura catastral es: Manzana III, Plano de Mensura N° 61893, Partida Inmobiliaria 149499, coordenadas: Latitud 34°40`16``S; Longitud 58°19`29``W, de la localidad de Colonia Elía.

Que, el comodato tiene como objetivo posibilitar la instalación del NODO para la Red Federal de Fibra Óptica de ARSAT; la instalación de una estructura en altura y sus correspondientes equipos y/o cualquier otra tecnología que ARSAT decida instalar a futuro.


Que, el convenio mantendrá su vigencia por el término de VEINTE (20) años a partir de la fecha de su suscripción, prorrogables automáticamente por periodos sucesivos de DIEZ (10) años, salvo notificación en contrario de cualquiera de las partes.


POR ELLO
EL HONORABLE CONCEJO DELIBERANTE
DE LA MUNICIPALIDAD DE COLONIA ELIA
SANCIONA LA PRESENTE ORDENANZA

Artículo 1º: Aprobar el convenio de comodato firmado entre la empresa ARSAT y la Municipalidad de Colonia Elía, el día veintinueve de marzo de 2019, el cual forma parte de la presente ordenanza como Anexo I.


Artículo 2º: Regístrese, Comuníquese, Publíquese y Archívese.


Aprobado en la sala de sesiones del Honorable Concejo Deliberante de la Municipalidad de Colonia Elía, a los diecisiete días del mes de septiembre del año 2019.


SEBASTIÁN ADON
SECRETARIO
HONORABLE CONCEJO DELIBERANTE
MUNICIPIO DE COLONIA ELIA


WALTER J. HEIDENREIJ
POTE CONCEJO DELIBERANTE
MUNICIPIO COLONIA ELIA

Pase al Departamento Ejecutivo Municipal a sus efectos.


SEBASTIÁN ADON
SECRETARIO
HONORABLE CONCEJO DELIBERANTE
MUNICIPIO DE COLONIA ELIA


WALTER J. HEIDENREIJ
POTE CONCEJO DELIBERANTE
MUNICIPIO COLONIA ELIA

CONVENIO DE COMODATO

RED FEDERAL DE FIBRA ÓPTICA

Entre **MUNICIPALIDAD DE COLONIA ELÍA**, en adelante la “**COMODANTE**”, por una parte; y por la otra **EMPRESA ARGENTINA DE SOLUCIONES SATELITALES SOCIEDAD ANÓNIMA**, en adelante “**ARSAT**” y/o la “**COMODATARIA**”, ambas representadas por los abajo firmantes y por otra, también en adelante y en forma conjunta las “**PARTES**”.

CONSIDERANDO:


Que con el fin fortalecer la inclusión digital en la REPÚBLICA ARGENTINA, mediante el Artículo 1° del Decreto N° 1.552 de fecha 21 de octubre de 2010 se creó el **PLAN NACIONAL DE TELECOMUNICACIONES “ARGENTINA CONECTADA”**, en adelante “**ARGENTINA CONECTADA**”, el cual tiene como ejes estratégicos la inclusión digital; la optimización del uso del espectro radioeléctrico; el desarrollo del servicio universal; la producción nacional y generación de empleo en el sector de la telecomunicación; la capacitación e investigación en tecnologías de las comunicaciones, la infraestructura y conectividad; y el fomento a la competencia.

Que el decreto mencionado precedentemente, en su artículo 7°, declaró de interés público la **RED FEDERAL DE FIBRA ÓPTICA**, en adelante “**REFEFO**”, que será desarrollada e implementada por **ARSAT**, la cual contempla las obras de infraestructura necesarias para tal fin.

Que la **REFEFO** prevé el desarrollo de fibra óptica, y su infraestructura permitirá brindar conectividad de alta capacidad a la Administración Pública en sus distintos niveles, como así también a escuelas, bibliotecas, centros de salud, seguridad, entre otros.

Que dicho despliegue comprenderá redes troncales, provinciales y metropolitanas y la capilaridad suficiente para llevar la fibra a cada ciudad del territorio Nacional, a


SERASTI ANADON
SECRETARIO
HONORABLE CONSEJO DELIBERANTE
MUNICIPIO DE COLONIA ELIA


WALTER J. HEIJ REIJ
POTE CONCEJO DELIBERANTE
MUNICIPIO COLONIA ELIA

cuyo efecto se requerirá la instalación de equipamiento de telecomunicaciones a lo largo del trayecto de la fibra óptica, en adelante los "NODOS".

Que a los fines de dicha implementación resulta indispensable disponer de los terrenos donde se instalarán los mismos.

Que atento los estudios preliminares efectuados por los organismos técnicos competentes a los fines de la instalación de los NODOS, y considerando los tiempos de ejecución del proyecto, se concluye que el predio cuya titularidad detenta la COMODANTE cumple con los requisitos necesarios para tal fin.


Que, en virtud de las consideraciones expuestas, las PARTES convienen en celebrar el presente CONVENIO DE COMODATO, en adelante el "CONVENIO", sujeto a las siguientes cláusulas y condiciones:

CLÁUSULA PRIMERA: La COMODANTE confiere en comodato a ARSAT, y esta así lo acepta, la parte material necesaria (superficie, altura y profundidad) del terreno, con domicilio en la calle Avda. Gral Roca, entre Avenida Gral. Mitre y Calle N° 7, cuya nomenclatura catastral es: Manzana III, Plano de Mensura N° 61893, Partida Inmobiliaria 149499, coordenadas: **Latitud 32°40'16"S; Longitud 58°19'29"W**, de la localidad de **Colonia Elía** y demás datos registrales de dominio surgen de la documentación que se adjunta como ANEXO 1 al presente, con el objeto de realizar la instalación del NODO para la REFEFO de ARSAT; la instalación de una estructura en altura y sus correspondientes equipos y/o cualquier otra tecnología que ARSAT decida instalar a futuro.

La superficie, límite perimetral y demás características correspondientes a la parte material del terreno objeto de comodato, serán establecidas al momento del replanteo final de obra.

CLÁUSULA SEGUNDA: La COMODANTE autoriza expresamente a ARSAT a ceder o transferir total o parcialmente la instalación del NODO, siempre en cumplimiento de los fines establecidos en la CLÁUSULA SÉPTIMA, ap. a). A los fines previstos en el presente, la COMODANTE se compromete a permitir el libre acceso del personal y


SEBASTIÁN ADÓN
SECRETARIO
HONORABLE CONCEJO DELIBERANTE
MUNICIPIO DE COLONIA ELÍA


WALTER J. RODENREIL
PDTE CONCEJO DELIBERANTE
MUNICIPIO COLONIA ELÍA

contratistas de ARSAT al predio cuyo uso se autoriza y facilitar la realización de las tareas necesarias a tal efecto.

Asimismo, la COMODANTE se obliga a permitir que ARSAT y/o sus contratistas, realicen en el predio las tareas pertinentes con el objeto de construir, conservar, mantener, reparar, vigilar y disponer de todo lo necesario para la instalación del NODO.

CLÁUSULA TERCERA: A los fines emergentes del presente CONVENIO, la COMODANTE declara y garantiza que cualquier desarrollo, actual o futuro, que se pudiera realizar en el predio, no afectará la instalación del NODO, así como su normal funcionamiento una vez operativo.


CLÁUSULA CUARTA: Si con posterioridad a la firma del CONVENIO, el terreno objeto del presente contrato, no resultara viable para la instalación del NODO, ARSAT notificará mediante nota al domicilio constituido por la COMODANTE.

CLÁUSULA QUINTA: La COMODANTE podrá solicitar mediante nota a ARSAT, el análisis de una localización alternativa por parte de los organismos técnicos competentes mediante el envío de las coordenadas geo referenciadas al domicilio constituido en este instrumento. Dicha nota, asimismo, deberá contener para el caso de que el terreno propuesto sea apto, una autorización para ARSAT, y/o quien ésta designe a ejecutar las obras conducentes a la instalación del NODO en dicho predio. Finalmente, cumplidas estas instancias, esto es, la propuesta de la contraparte y la aptitud técnica del terreno, se procederá a lo establecido en la cláusula siguiente, a fin de formalizar la modificación propuesta.

CLÁUSULA SEXTA: A tal fin, las PARTES suscribirán una Adenda que contemple el nuevo emplazamiento para la instalación, implementación y desarrollo del NODO, cuya titularidad será acreditada mediante los instrumentos pertinentes donde se delimite la localización propuesta.

CLÁUSULA SÉPTIMA: En orden a la precisión del objeto definido en la CLÁUSULA PRIMERA del presente CONVENIO, con el fin de identificar y acordar lineamientos y actividades mínimas obligatorias por parte de ARSAT en la parte material del predio


SEBASTIÁN ADON
SECRETARIO
COMITÉ CONCEJO DELIBERANTE
MUNICIPIO DE COLÓNIA ELIA


WALTER J. HEIDE
COMITÉ CONCEJO DELIBERANTE
MUNICIPIO DE COLÓNIA ELIA


cuyo comodato se otorga, y con independencia de otras actividades que se pudieran desarrollar en el marco del presente, las PARTES acuerdan los siguientes puntos:

a) ARSAT se obliga a destinar el predio para la instalación del NODO, quedándole prohibido darle un destino diferente o efectuar reformas o refacciones que no sean las necesarias para la instalación, desarrollo u optimización del servicio vinculado a la infraestructura precitada;

b) La COMODANTE autoriza a ARSAT a realizar las construcciones, mejoras o modificaciones, por sí o mediante convenios con terceros, a los fines de la concreción del objeto del presente CONVENIO, y exceptuará a ARSAT de todos los gastos por habilitación, aprobación de planos y pago de tasas, comprometiéndose a suscribir la documentación necesaria a los efectos de obtener los permisos, licencias y/o habilitaciones correspondientes.


WALTER J. HEIDENREICH
SECRETARIO
MUNICIPIO DE COLONIA ELIA

c) La COMODANTE se compromete a garantizar y facilitar el acceso a prestadores de servicios autorizados por ARSAT a la Cámara de Empalme/Frontera Óptica encontrándose la misma dentro o fuera del espacio, comprendido en la cláusula primera objeto de este Convenio.


WALTER J. HEIDENREICH
PDETE CONCEJO DELIBERANTE
MUNICIPIO COLONIA ELIA

d) La COMODANTE autoriza a ARSAT el ingreso irrestricto al predio las 24 horas los 365 días del año durante toda la vigencia de esta Convenio.

e) ARSAT declara conocer y aceptar el estado del predio a utilizar el cual resulta objeto de comodato.

CLÁUSULA OCTAVA: ARSAT se obliga a observar, a su costa, la totalidad de las normas administrativas, comerciales, civiles, laborales, tributarias – impositivas, previsionales, de cobertura de riesgos o de cualquier otra índole –tanto nacionales, provinciales o municipales- que le resulten aplicables como consecuencia de la instalación, implementación y desarrollo de la REFEFO. ARSAT hará extensiva esta obligación a cualquier otra persona humana o jurídica que participe en las actividades descriptas precedentemente.

CLÁUSULA NOVENA: A los fines de la cláusula precedente, ARSAT se obliga a mantener indemne a la COMODANTE respecto de los reclamos, recursos,

demandas o pretensiones resarcitorias, compensatorias o de reembolsos que pudieren efectuarle los empleados o personal que contrate ARSAT, o los terceros que contraten con esta, para el desarrollo de las actividades que ejecutará ARSAT en el marco del objeto del presente CONVENIO.

CLÁUSULA DÉCIMA: La COMODANTE se obliga a mantener indemne a ARSAT respecto del personal a su cargo que fuera afectado para el desarrollo de las actividades que ejecutará ARSAT, garantizando el cumplimiento de las normas relativas al derecho del trabajo y de los organismos de seguridad social. En caso de incumplimiento, ARSAT podrá solicitar la desafectación del personal y/o cualquier otra medida que estime pertinente a fin de garantizar el cumplimiento del objeto del presente CONVENIO.

CLÁUSULA DÉCIMA PRIMERA: ARSAT asumirá, en forma exclusiva, los riesgos inherentes a la actividad que desarrollará en la parte material del predio objeto de comodato.


CLÁUSULA DÉCIMA SEGUNDA: Se deja expresa constancia que el comodato objeto de CONVENIO es de carácter GRATUITO, sin que corresponda contraprestación alguna por ningún concepto en cabeza de ARSAT.

CLÁUSULA DÉCIMA TERCERA: Este CONVENIO mantendrá su vigencia por el término de VEINTE (20) años a partir de la fecha de su suscripción, prorrogables automáticamente por períodos sucesivos de DIEZ (10) años, salvo notificación en contrario de cualquiera de las PARTES, que deberá realizarse con una antelación mínima de CIENTO OCHENTA (180) días hábiles en los domicilios constituidos en el presente.

El comodato quedará sin efecto si ARSAT no hace uso del predio mediante la ejecución de las obras respectivas, en el plazo de DIEZ (10) años computados a partir de la fecha de suscripción del CONVENIO.

Finalizado que fuere por cualquiera de los motivos indicados precedentemente el comodato objeto de CONVENIO cesará. A ese efecto, se deja constancia que los elementos, componentes y accesorios que conforman el NODO son de propiedad de


SEBASTIÁN ADON
SECRETARIO
HONORABLE CONSEJO DELIBERANTE
MUNICIPIO DE COLONIA ELIA


ALTERNATIVO
PRESIDENTE DEL
HONORABLE CONSEJO DELIBERANTE
MUNICIPIO DE COLONIA ELIA

ARSAT y ésta podrá disponer libremente de ellos de acuerdo a lo que, en su momento, se planifique.

CLÁUSULA DÉCIMA CUARTA: Además de lo establecido en la CLÁUSULA SEXTA, las cuestiones particulares que resulten complementarias a las condiciones previstas en el presente CONVENIO, sus adecuaciones parciales, o aquellos aspectos que requieran de desarrollos específicos o determinadas precisiones, se establecerán a través de adendas a suscribir por las PARTES, siempre que sus términos no alteren los elementos esenciales del presente.

CLÁUSULA DÉCIMA QUINTA: Las PARTES convienen que la totalidad de las contingencias litigiosas que puedan derivarse de este CONVENIO, las someterán a los Tribunales Federales competentes con asiento en la CIUDAD AUTÓNOMA DE BUENOS AIRES, renunciando expresamente a cualquier otro fuero o jurisdicción que les pudiese corresponder. Asimismo, las comunicaciones, intimaciones o notificaciones tanto judiciales como extrajudiciales que deban practicarse, sólo resultarán válidas, en la medida en que se efectúen en los domicilios indicados en la cláusula siguiente.

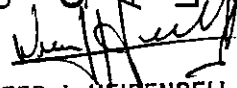
CLÁUSULA DÉCIMA SEXTA: A los fines emergentes del presente CONVENIO, ARSAT constituye domicilio en Av. Gral. Juan Domingo Perón N° 7934 de la Localidad de Benavidez, Partido de Tigre, Provincia de Buenos Aires y la COMODANTE en la calle Avda. Mitre S/N°, de la localidad de Colonia Elía, Provincia de Entre Ríos Código Postal, 3261.

En caso de que las PARTES modifiquen los domicilios ut-supra constituidos, dicha circunstancia deberá ser objeto de notificación fehaciente a la otra parte.

CLÁUSULA DÉCIMA SÉPTIMA: A todos los efectos del presente CONVENIO, y para el mejor y efectivo cumplimiento de los objetivos establecidos en el mismo, en representación de ARSAT, se nombra al Dr. Fernando Miguel Montes.

En tal sentido, y a los efectos del cumplimiento de las obligaciones que las PARTES asumen, sólo serán válidas las comunicaciones cursadas entre ambos


SEBASTIÁN ADON
SECRETARIO
HONORABLE COMITÉ DELIBERANTE
MUNICIPAL DE COLONIA ELIA


WALTER J. HEIDENREICH
PDTE CONCEJO DELIBERANTE
MUNICIPAL DE COLONIA ELIA

ARSAT

representantes. Los Representantes Contractuales controlarán y velarán por la regular ejecución de los trabajos y tareas objeto del presente CONVENIO.

En prueba de conformidad, previa lectura y ratificación del presente, se firman DOS (2) ejemplares de un mismo tenor y a un solo efecto, en la localidad de **Colonia Elía**, Departamento Uruguay, Provincia de Entre Ríos, a los 29 días del mes de marzo de 2019.


ARSAT

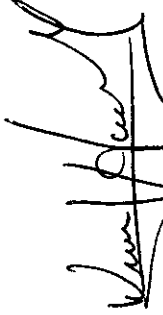
MUNICIPALIDAD

ANEXOS:

Anexo I: documentación del inmueble del firmante, ordenanza. (de cada predio)

Anexo II: croquis del terreno delimitando el espacio cedido.


SEBASTIÁN ABOV
SECRETAARIO
HONORABLE CONCEJO DELIBERANTE
MUNICIPIO DE COLONIA ELIA


WALTER J. HEIDENREIJ
PDETE CONCEJO DELIBERANTE
MUNICIPIO COLONIA ELIA

ARSAT | Estación Terrena Benavidez | Av. Juan Domingo Perón 7934 (B162NGY),
Benavidez, Provincia Buenos Aires | Argentina | Tel. +54 11 5811 2600 | Sede Social
| Perú N° 143, Piso 8, CP C1067AAC, CABA | Argentina | www.arsat.com.ar



61893

Plano de mensura de la parcela ubicada en
Provincia de Entre Ríos-Departamento Uruguay
Distrito Potrero-Municipio de Colonia Elia-Planta Urbana-Manzana III.-


Domicilio parcelario: Av.Mitre s/n°, esq. Calle 10, esq. Calle 7, esq. Av.Roca.-

Propietario:

SUPERIOR GOBIERNO DE LA PROVINCIA DE ENTRE RIOS

Inscripción: C.del Uruguay,22/09/1938- T°26°-F°445vta/446-N°529-Finca N°11.187.-

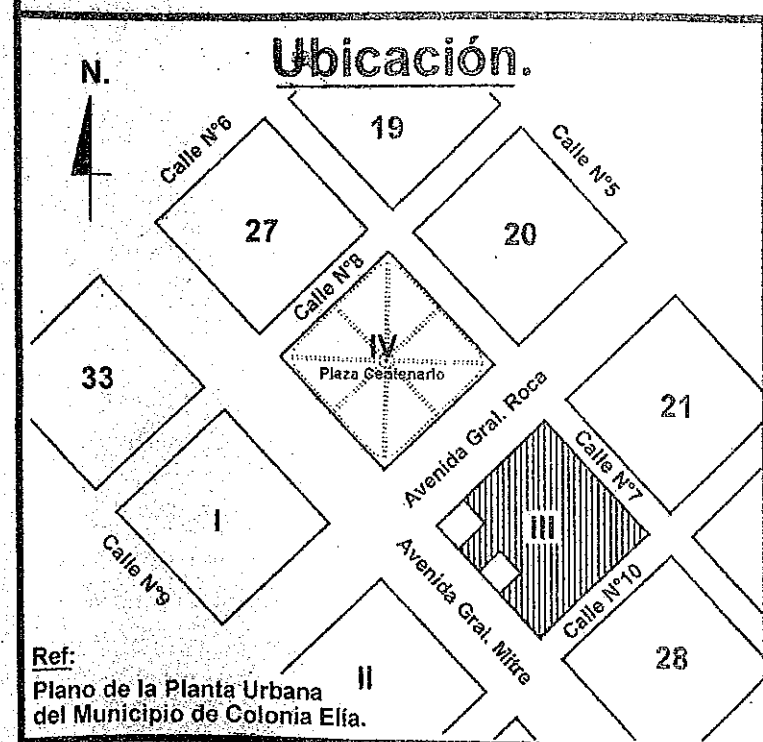
Partida N° 149.499



C.del Uruguay, 13 de julio de 2.013

Objeto:


Mensura




Ref:
 Plano de la Planta Urbana II
 del Municipio de Colonia Elia.

Antecedentes:	Zona:
Planos N°45.610 y N°46.143	1°

MUNICIPIO DE COLONIA ELIA
CATASTRO Y TIERRAS PUBLICAS
 VISADO EN FECHA
 17.07.2013



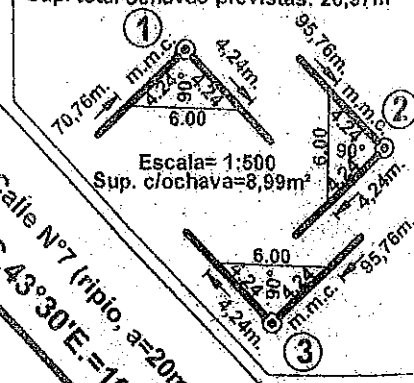
DIRECCION GENERAL DE CATASTRO
 PROVINCIA DE ENTRE RIOS
 DEPARTAMENTO TOPOGRAFICO
CONTROLADO
 SECCION PLANTA
 DIVISION REGISTRO



DIRECCION DE CATASTRO
 PARANA
 7 AGO 2013
 REGISTRADO EN LA FECHA
 Repuesto Sellado de Ley

CUADRO DE PARTIDAS			DOCUMENTO
Lote	Provincia	Municipio	MENSURA N°
A	149.499		61893
Reman.	149.500		

Detalle ochavas previstas
 Sup. total ochavas previstas: 26,97m²



Línea	Rumbo	Distancia
(4-5)	N.46°30'E.	20,00m.
(5-6)	N.43°30'O.	19,60m.
(6-7)	S.46°30'O.	20,00m.
(8-9)	N.46°30'E.	25,00m.
(9-10)	N.43°30'O.	20,00m.

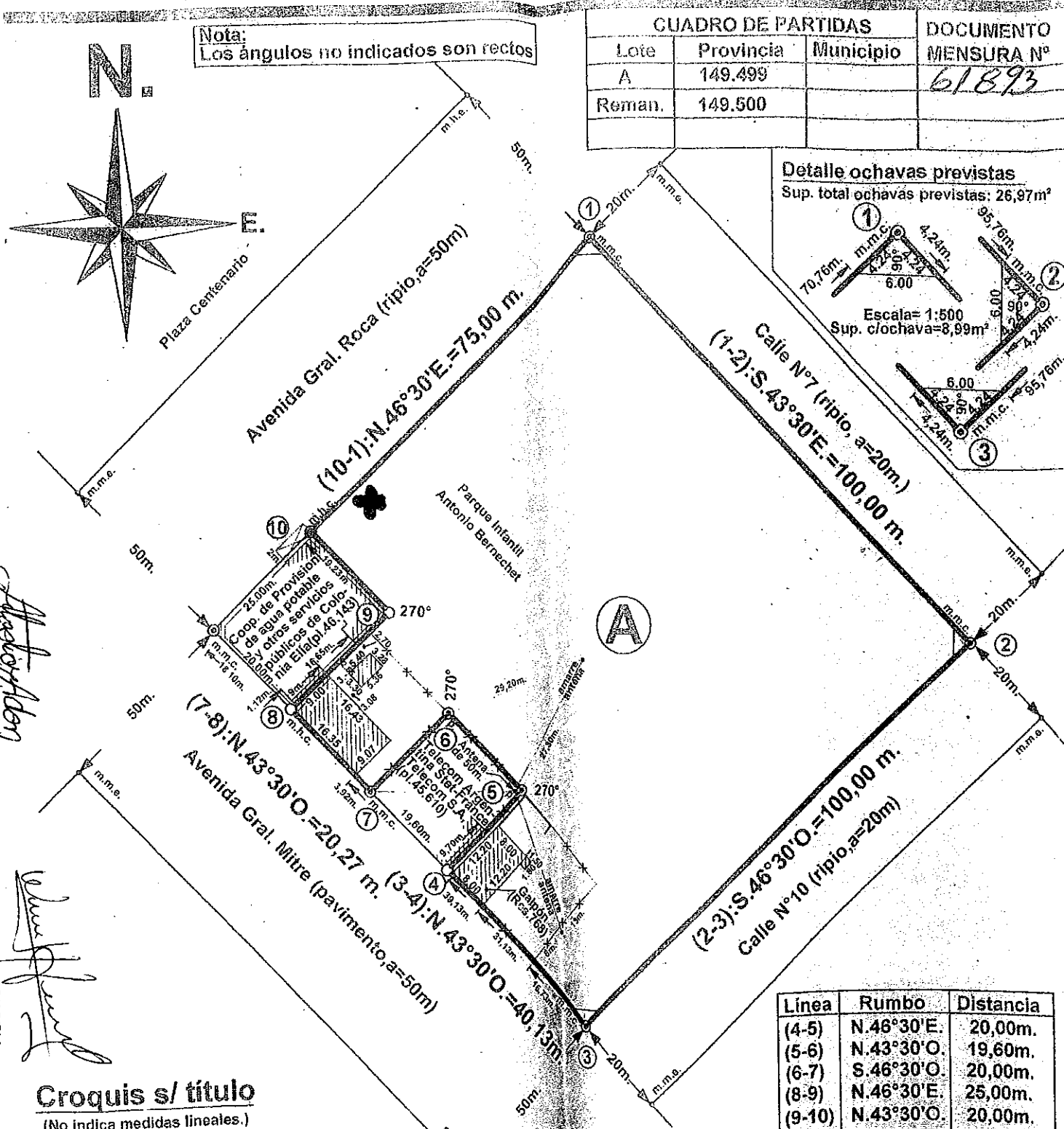
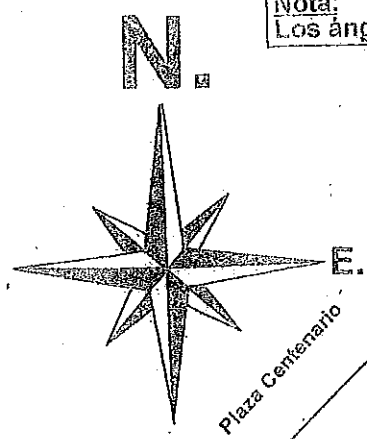
Superficie cubierta: 266,09m²
 Edificación permanente de una planta.

Balance complementario.	62.500,00m²
Sup. s/t origen: 6Has.25as.=	10.000,00m²
Venta Pl.34.918-Matricula N°118.838 =	392,00m²
Venta Pl.45.610-Matricula N°121.278 =	500,00m²
Venta Pl.46.143-Matricula N°125.241 =	51.608,00m²
Sup. s/t remanente =	10.000,00m²
Superficies comprometidas:	9.108,00m²
Plano N°34.918 (Manzana II)=	32.500,00m²
Esta operación =	
Superficie de título no comprometida=	51.608,00m²

Balance de Superficies

Sup. s/t remanente= 51.608,00m²

Nota:
 Los ángulos no indicados son rectos



WALTER J. HEIDENREU
 POTRERO CONCEJO DELIBERANTE
 MUNICIPIO DE COLONIA ELIA

WALTER J. HEIDENREU
 POTRERO CONCEJO DELIBERANTE
 MUNICIPIO DE COLONIA ELIA

Croquis s/ título
 (No indica medidas lineales.)

